



**КОМИТЕТ ИМУЩЕСТВЕННЫХ ОТНОШЕНИЙ
АДМИНИСТРАЦИИ ПЕРМСКОГО МУНИЦИПАЛЬНОГО РАЙОНА**

РАСПОРЯЖЕНИЕ

14.06.2022

№ 2436

**Об установлении публичного
сервитута на часть земельных
участков**

В соответствии со ст. 23, гл. V.7 Земельного кодекса Российской Федерации, Федеральным законом от 25.10.2001 № 137-ФЗ «О введении в действие Земельного кодекса Российской Федерации», пп. 3.7.5 п. 3.7 разд. 3 Положения о комитете имущественных отношений администрации Пермского муниципального района, утвержденного решением Земского Собрания Пермского муниципального района Пермского края от 22.12.2016 № 178, на основании ходатайства открытого акционерного общества «Межрегиональная распределительная сетевая компания Урала» (ИНН 6671163413, ОГРН 1056604000970) (далее - ОАО «МРСК Урала») от № 24п 6:

1. Установить в интересах ОАО «МРСК Урала» публичный сервитут общей площадью 12414 кв.м. на часть земельных участков:

- с кадастровым номером 59:32:0000000:12883, расположенный по адресу: Пермский край, Пермский район, Кондратовское сельское поселение, д. Кондратово, ВЛ 6 кв ф. Кондратово;

- с кадастровым номером 59:32:0000000:14625, расположенный по адресу: Пермский край, р-н Пермский, с.п. Кондратовское, д. Кондратово, ул. Камская, з/у 146;

- с кадастровым номером 59:32:0630003:131, расположенный по адресу: Пермский край, р-н Пермский, с.п. Кондратовское, д. Кондратово, ул. Камская, з/у 276;

- с кадастровым номером 59:32:0630006:6429, расположенный по адресу: край Пермский, р-н Пермский, с/п Кондратовское, д. Кондратово, ул. Матросова, дом 8, кв. 2;

- с кадастровым номером 59:32:0630006:6464, расположенный по адресу: Пермский край, Пермский район, с/п Кондратовское, д. Кондратово, ул. Камская, дом 20;

- с кадастровым номером 59:32:0630002:152, расположенный по адресу: край Пермский, р-н Пермский, с/пос. Кондратовское, д. Кондратово, снт Росинка, Участок 18;

- с кадастровым номером 59:32:0630003:105, расположенный по адресу: Пермский край, р-н Пермский, с/п Кондратовское, д. Кондратово, снт Рябинушка;
- с кадастровым номером 59:32:0630003:120, расположенный по адресу: Пермский край, р-н Пермский, с.п. Кондратовское, д. Кондратово, ул. Камская, з/у 29д;
- с кадастровым номером 59:32:0630003:121, расположенный по адресу: край Пермский, р-н Пермский, с/п Кондратовское, д. Кондратово, снт Рябинушка;
- с кадастровым номером 59:32:0630003:122, расположенный по адресу: край Пермский, р-н Пермский, с/п Кондратовское, д. Кондратово, снт Рябинушка, Участок 11;
- с кадастровым номером 59:32:0630003:128, расположенный по адресу: Пермский край, р-н Пермский, с.п. Кондратовское, д. Кондратово, ул. Ветвистая, з/у 18;
- с кадастровым номером 59:32:0630003:129, расположенный по адресу: край Пермский, р-н Пермский, с/п Кондратовское, д. Кондратово, снт Рябинушка, Участок 18;
- с кадастровым номером 59:32:0630003:135, расположенный по адресу: Пермский край, р-н Пермский, с.п. Кондратовское, д. Кондратово, ул. Камская, з/у 29в;
- с кадастровым номером 59:32:0630003:136, расположенный по адресу: край Пермский, р-н Пермский, с/п Кондратовское, д. Кондратово, снт Рябинушка, Участок 6;
- с кадастровым номером 59:32:0630003:137, расположенный по адресу: Пермский край, р-н Пермский, с.п. Кондратовское, д. Кондратово, ул. Камская, з/у 29е;
- с кадастровым номером 59:32:0630003:21, расположенный по адресу: Пермский край, р-н. Пермский, с.п. Кондратовское, д. Кондратово, ул. Камская, з/у 31;
- с кадастровым номером 59:32:0630003:244, расположенный по адресу: Пермский край, Пермский район, Кондратовское с/п, д. Кондратово, ул. Камская, д. 29а;
- с кадастровым номером 59:32:0630003:78, расположенный по адресу: Пермский край, Пермский район, Кондратовское сельское поселение, д. Кондратово, ул. Вишнёвая, 1в;
- с кадастровым номером 59:32:0630003:79, расположенный по адресу: край Пермский, р-н Пермский, с/п Кондратовское, д. Кондратово, снт Рябинушка, Участок 50;
- с кадастровым номером 59:32:0630003:8, расположенный по адресу: Пермский край, р-н Пермский, с.п. Кондратовское, д. Кондратово, ул. Камская, з/у 29б;

- с кадастровым номером 59:32:0630004:107, расположенный по адресу: Пермский край, Пермский район, Кондратовское с/п, д. Кондратово, ул. Камская, 36 а;

- с кадастровым номером 59:32:0630004:139, расположенный по адресу: Пермский край, Пермский район, Кондратовское сельское поселение, д. Кондратово, ул. Камская, д. 14 а;

- с кадастровым номером 59:32:0630004:140, расположенный по адресу: Пермский край, район Пермский, с/п Кондратовское, д. Кондратово, ул. Камская, 14 в;

- с кадастровым номером 59:32:0630006:11391, расположенный по адресу: Пермский край, р-н Пермский, с.п. Кондратовское, д. Кондратово, ул. 19-го Партсъезда, з/у 8/1;

- с кадастровым номером 59:32:0630006:11403, расположенный по адресу: Пермский край, Пермский район, Кондратовское с/п, д.Кондратово, ул.19-го Партсъезда, д.6, кв.3;

- с кадастровым номером 59:32:0630006:11406, расположенный по адресу: Пермский край, Пермский район, Кондратовское с/п, д.Кондратово, ул.19-го Партсъезда, д.6, кв.2;

- с кадастровым номером 59:32:0630006:11434, расположенный по адресу: Пермский край, Пермский район, Кондратовское с/п, д.Кондратово, ул.19-го Партсъезда, д.6, кв.1;

- с кадастровым номером 59:32:0630006:11439, расположенный по адресу: Пермский край, р-н Пермский, с/п Кондратовское, д. Кондратово, ул. Кирова, д. 4;

- с кадастровым номером 59:32:0630006:11472, расположенный по адресу: Пермский край, Пермский район, Кондратовское с/п, д. Кондратово, ул. Карла Маркса, д. 5, кв. 1;

- с кадастровым номером 59:32:0630006:11512, расположенный по адресу: Пермский край, р-н Пермский, Кондратовское с/п, д. Кондратово, ул. Матросова, д. 1 б;

- с кадастровым номером 59:32:0630006:11526, расположенный по адресу: Пермский край, р-н Пермский, с.п. Кондратовское, д. Кондратово, ул. Карла Маркса, д. 9, кв. 1;

- с кадастровым номером 59:32:0630006:11538, расположенный по адресу: Пермский край, Пермский район, Кондратовское с/п, д. Кондратово, ул. Кирова;

- с кадастровым номером 59:32:0630006:11720, расположенный по адресу: Пермский край, Пермский район, Кондратовское с/п, д.Кондратово, ул.Карла Маркса, дом 14, кв.1;

- с кадастровым номером 59:32:0630006:118, расположенный по адресу: край Пермский, р-н Пермский, с/п Кондратовское, д. Кондратово, ул. Камская, дом 11;

- с кадастровым номером 59:32:0630006:12613, расположенный по адресу: Пермский край, р-н Пермский, с/п Кондратовское, д. Кондратово, ул. Кирова, 3а;
- с кадастровым номером 59:32:0630006:12614, расположенный по адресу: Пермский край, р-н Пермский, с/п Кондратовское, д. Кондратово, ул. Кирова, д. 3;
- с кадастровым номером 59:32:0630006:12712, расположенный по адресу: Пермский край, Пермский район, Кондратовское с/п, д. Кондратово, ул. Камская;
- с кадастровым номером 59:32:0630006:12714, расположенный по адресу: Пермский край, Пермский район, Кондратовское с/п, д. Кондратово, ул. 19-го Партсъезда;
- с кадастровым номером 59:32:0630006:12719, расположенный по адресу: Пермский край, Пермский район, Кондратовское с/п, д. Кондратово, ул. Карла Маркса;
- с кадастровым номером 59:32:0630006:12720, расположенный по адресу: Пермский край, Пермский район, Кондратовское с/п, д. Кондратово, ул. Матросова;
- с кадастровым номером 59:32:0630006:12845, расположенный по адресу: Пермский край, Пермский район, Кондратовское с/пос., д. Кондратово, ул. Камская;
- с кадастровым номером 59:32:0630006:12846, расположенный по адресу: Пермский край, р-н Пермский, с.п. Кондратовское, д. Кондратово, ул. Камская, з/у 27А;
- с кадастровым номером 59:32:0630006:14430, расположенный по адресу: Пермский край, Пермский р-н, Кондратовское с/п, д. Кондратово, ул. Кирова;
- с кадастровым номером 59:32:0630006:14983, расположенный по адресу: Пермский край, р-н Пермский, с.п. Кондратовское, д. Кондратово, ул. Матросова, з/у 7;
- с кадастровым номером 59:32:0630006:15536, расположенный по адресу: Пермский край, Пермский р-н, Кондратовское с/п, д. Кондратово, ул. 19 Партсъезда;
- с кадастровым номером 59:32:0630006:15764, расположенный по адресу: Пермский край, Пермский район, д. Кондратово, ул. 19 Партсъезда;
- с кадастровым номером 59:32:0630006:15767, расположенный по адресу: Пермский край, Пермский р-н, д. Кондратово, ул. 19-го Партсъезда;
- с кадастровым номером 59:32:0630006:15779, расположенный по адресу: Пермский край, р-н Пермский, д. Кондратово, ул. Камская, з/у 25б;
- с кадастровым номером 59:32:0630006:15780, расположенный по адресу: Пермский край, р-н Пермский, с.п. Кондратовское, д. Кондратово, ул. Матросова, з/у 1;
- с кадастровым номером 59:32:0630006:16082, расположенный по адресу: Пермский край, Пермский р-н, д. Кондратово, ул. Карла Маркса;

- с кадастровым номером 59:32:0630006:16103, расположенный по адресу: Пермский край, Пермский р-н, д. Кондратово, ул. Карла Маркса;
- с кадастровым номером 59:32:0630006:16266, расположенный по адресу: Пермский край, р-н Пермский, с/п. Кондратовское, д. Кондратово, ул. Карла Маркса;
- с кадастровым номером 59:32:0630006:288, расположенный по адресу: край Пермский, р-н Пермский, с/п Кондратовское, д. Кондратово, ул. 19 Партсъезда, дом 10;
- с кадастровым номером 59:32:0630006:32, расположенный по адресу: Пермский край, р-н Пермский, с/п Кондратовское, д. Кондратово, ул. Матросова, дом 16а;
- с кадастровым номером 59:32:0630006:36, расположенный по адресу: Пермский край, р-н Пермский, с/п Кондратовское, д. Кондратово, ул. Карла Маркса, д. 7/2;
- с кадастровым номером 59:32:0630006:450, расположенный по адресу: край Пермский, р-н Пермский, с/п Кондратовское, д. Кондратово, ул. Карла Маркса, дом 5, Квартира 2;
- с кадастровым номером 59:32:0630006:47, расположенный по адресу: Пермский край, р-н Пермский, с/о Кондратовский, д. Кондратово, ул. Кирова, дом 5;
- с кадастровым номером 59:32:0630006:51, расположенный по адресу: Пермский край, Пермский район, Кондратовское с/п, д. Кондратово, ул. Кирова, дом 9;
- с кадастровым номером 59:32:0630006:54, расположенный по адресу: Пермский край, р-н Пермский, с/о Кондратовский, д. Кондратово, ул. Кирова, дом 10;
- с кадастровым номером 59:32:0630006:58, расположенный по адресу: край Пермский, р-н Пермский, с/п Кондратовское, д. Кондратово, ул. Матросова, дом 5;
- с кадастровым номером 59:32:0630006:6004, расположенный по адресу: край Пермский, р-н Пермский, с/п Кондратовское, д. Кондратово, ул. Камская, дом 21/1;
- с кадастровым номером 59:32:0630006:6007, расположенный по адресу: край Пермский, р-н Пермский, с/п Кондратовское, д. Кондратово, ул. Карла Маркса, 3-2;
- с кадастровым номером 59:32:0630006:6017, расположенный по адресу: Пермский край, р-н Пермский, с/п Кондратовское, д. Кондратово, ул. Карла Маркса, дом 1, Квартира 2;
- с кадастровым номером 59:32:0630006:6106, расположенный по адресу: край Пермский, р-н Пермский, с/п Кондратовское, д. Кондратово, ул. Камская, 9-а;

- с кадастровым номером 59:32:0630006:6112, расположенный по адресу: край Пермский, р-н Пермский, с/п Кондратовское, д. Кондратово, ул. Кирова, дом 2а;

- с кадастровым номером 59:32:0630006:6137, расположенный по адресу: край Пермский, р-н Пермский, с/пос Кондратовское, д. Кондратово, ул. Кирова, дом 5;

- с кадастровым номером 59:32:0630006:6162, расположенный по адресу: край Пермский, р-н Пермский, с/пос. Кондратовское, д. Кондратово, ул. Матросова, дом 6;

- с кадастровым номером 59:32:0630006:6169, расположенный по адресу: Пермский край, Пермский район, Кондратовское сельское поселение, д. Кондратово, ул. Матросова, д. 7 а;

- с кадастровым номером 59:32:0630006:6183, расположенный по адресу: Пермский край, р-н Пермский, д. Кондратово, ул. Камская, д. 36;

- с кадастровым номером 59:32:0630006:6204, расположенный по адресу: Пермский край, Пермский р-н, Кондратовское с.п., д. Кондратово, ул. Матросова, д. 4;

- с кадастровым номером 59:32:0630006:6318, расположенный по адресу: Пермский край, Пермский район, Кондратовское сельское поселение, д. Кондратово, ул. 19 Партсъезда, 2/1;

- с кадастровым номером 59:32:0630006:6361, расположенный по адресу: Пермский край, р-н Пермский, д. Кондратово, ул. Кирова, дом 11;

- с кадастровым номером 59:32:0630006:6371, расположенный по адресу: Пермский край, Пермский р-н, с/п Кондратовское, д. Кондратово, ул. Кирова, 2-б;

- с кадастровым номером 59:32:0630006:6372, расположенный по адресу: край Пермский, р-н Пермский, с/п Кондратовское, д. Кондратово, ул. Камская, дом 16;

- с кадастровым номером 59:32:0630006:6403, расположенный по адресу: край Пермский, р-н Пермский, с/п Кондратовское, д. Кондратово, ул. Камская, 29;

- с кадастровым номером 59:32:0630006:6430, расположенный по адресу: край Пермский, р-н Пермский, с/п Кондратовское, д. Кондратово, ул. Кирова, дом 6;

- с кадастровым номером 59:32:0630006:6462, расположенный по адресу: край Пермский, р-н Пермский, с/пос. Кондратовское, д. Кондратово, ул. Матросова;

- с кадастровым номером 59:32:0630006:6465, расположенный по адресу: Пермский край, р-н Пермский, с/п Кондратовское, д. Кондратово, ул. 19 Партсъезда, дом 3, кв. 1;

- с кадастровым номером 59:32:0630006:6503, расположенный по адресу: край Пермский, р-н Пермский, с/пос. Кондратовское, д. Кондратово, ул. Матросова, дом 8, кв. 1;

- с кадастровым номером 59:32:0630006:6551, расположенный по адресу: Пермский район, Кондратовское сельское поселение, д. Кондратово, ул. Матросова, Участок № 9;

- с кадастровым номером 59:32:0630006:17397, расположенный по адресу: Пермский край, Пермский р-н, Кондратовское с/п, д. Кондратово, ул. Карла Маркса;

- с кадастровым номером 59:32:0630006:17398, расположенный по адресу: Пермский край, Пермский район, д. Кондратово, ул. Карла Маркса, д. 11, кв. 1;

- с кадастровым номером 59:32:0630006:6749, расположенный по адресу: Пермский край, р-н Пермский, с.п. Кондратовское, д. Кондратово, ул. 19-го Партсъезда, з/у 4а;

- с кадастровым номером 59:32:0630006:6751, расположенный по адресу: Пермский край, р-н Пермский, с.п. Кондратовское, д. Кондратово, ул. Карла Маркса, 7/3;

- с кадастровым номером 59:32:0630006:73, расположенный по адресу: край Пермский, р-н Пермский, с/п Кондратовское, д. Кондратово, снт Черемушки, участок №38;

- с кадастровым номером 59:32:0630006:737, расположенный по адресу: край Пермский, р-н Пермский, с/пос. Кондратовское, д. Кондратово;

- с кадастровым номером 59:32:0630006:12516, расположенный по адресу: Пермский край, Пермский район, Кондратовское с/п, д.Кондратово.

Цель: Для размещения объекта электросетевого хозяйства «ВЛ-0,4 КВ ОТ ТП №47217».

Срок: 49 лет.

2. Утвердить границы публичного сервитута земельных участков, указанных в п. 1 настоящего распоряжения, согласно прилагаемой схеме расположения границ публичного сервитута.

3. Срок, в течение которого использование указанных в п. 1 настоящего распоряжения земельных участков в соответствии с их разрешенным использованием будет невозможно или существенно затруднено в связи с осуществлением сервитута – не установлен.

4. Порядок установления зон с особыми условиями использования территорий и содержание ограничений прав на земельные участки в границах таких зон установлен Постановлением Правительства РФ от 24.02.2009 № 160 «О порядке установления охранных зон объектов электросетевого хозяйства и особых условий использования земельных участков, расположенных в границах таких зон».

5. Плата за публичный сервитут не устанавливается в соответствии с ч. 4 ст. 3.6 Федерального закона от 25.10.2001 года № 137-ФЗ «О введение в действие Земельного кодекса Российской Федерации».

6. Комитету имущественных отношений администрации Пермского муниципального района в течение 5 рабочих дней со дня подписания настоящего распоряжения:

6.1. Направить настоящее распоряжение правообладателям земельных участков, указанных в п. 1 распоряжения;

6.2. Направить настоящее распоряжение в Управление Федеральной службы государственной регистрации, кадастра и картографии по Пермскому краю;

6.3. Направить настоящее распоряжение в ОАО «МРСК Урала», а также сведения о лицах, являющихся правообладателями земельных участков, сведения о лицах, подавших заявления об учете их прав (обременений прав) на земельные участки, способах связи с ними, копии документов, подтверждающих права указанных лиц на земельные участки;


6.4. Направить в администрацию Кондратовского сельского поселения настоящее распоряжение для опубликования в порядке, установленном для официального опубликования (обнародования) муниципальных правовых актов уставом поселения.

7. Разместить настоящее распоряжение на сайте Пермского муниципального района www.permraion.ru.

8. Настоящее распоряжение вступает в силу со дня его подписания.

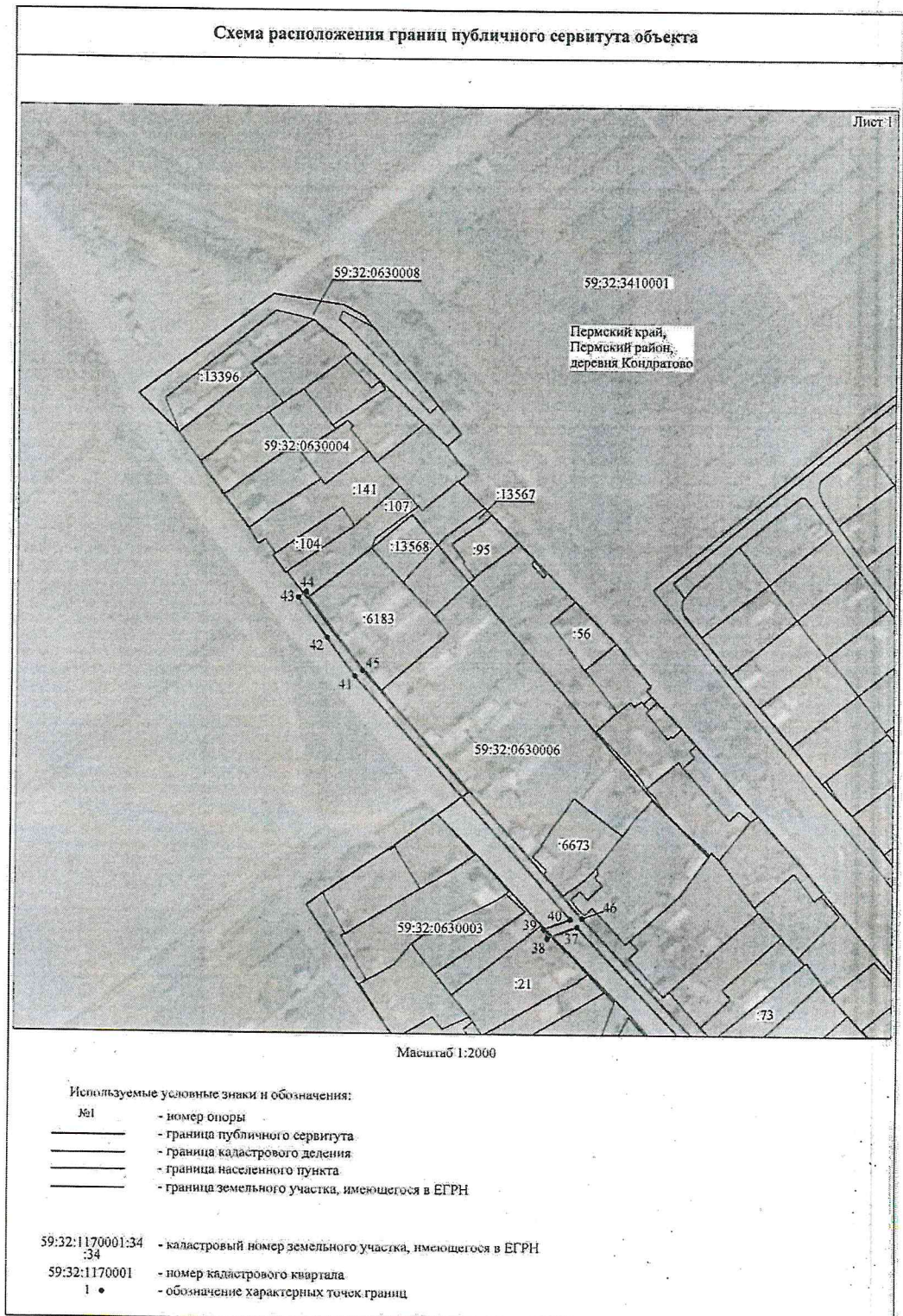
9. Контроль исполнения распоряжения оставляю за собой.

Председатель комитета

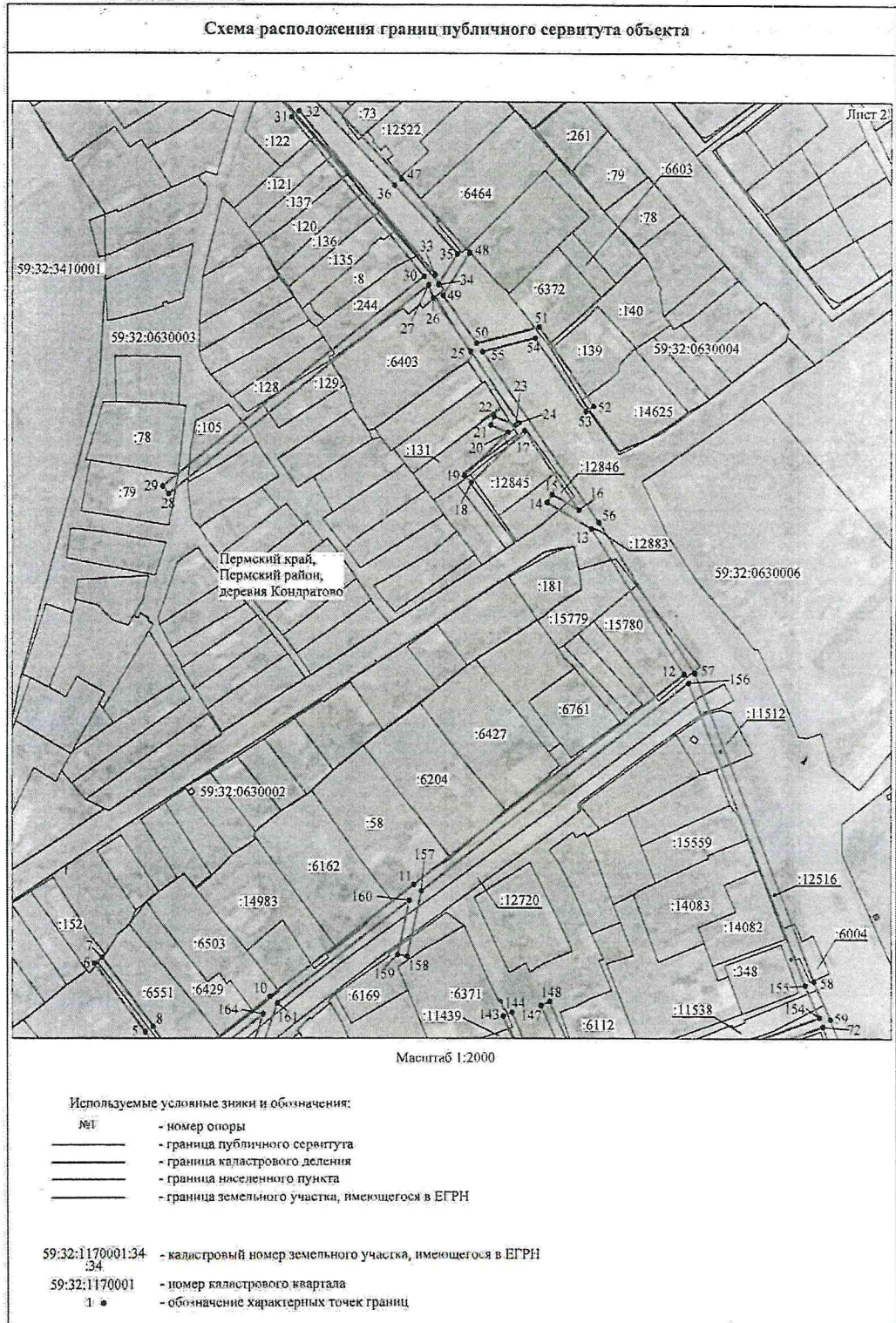


Д.В. Ракицкий

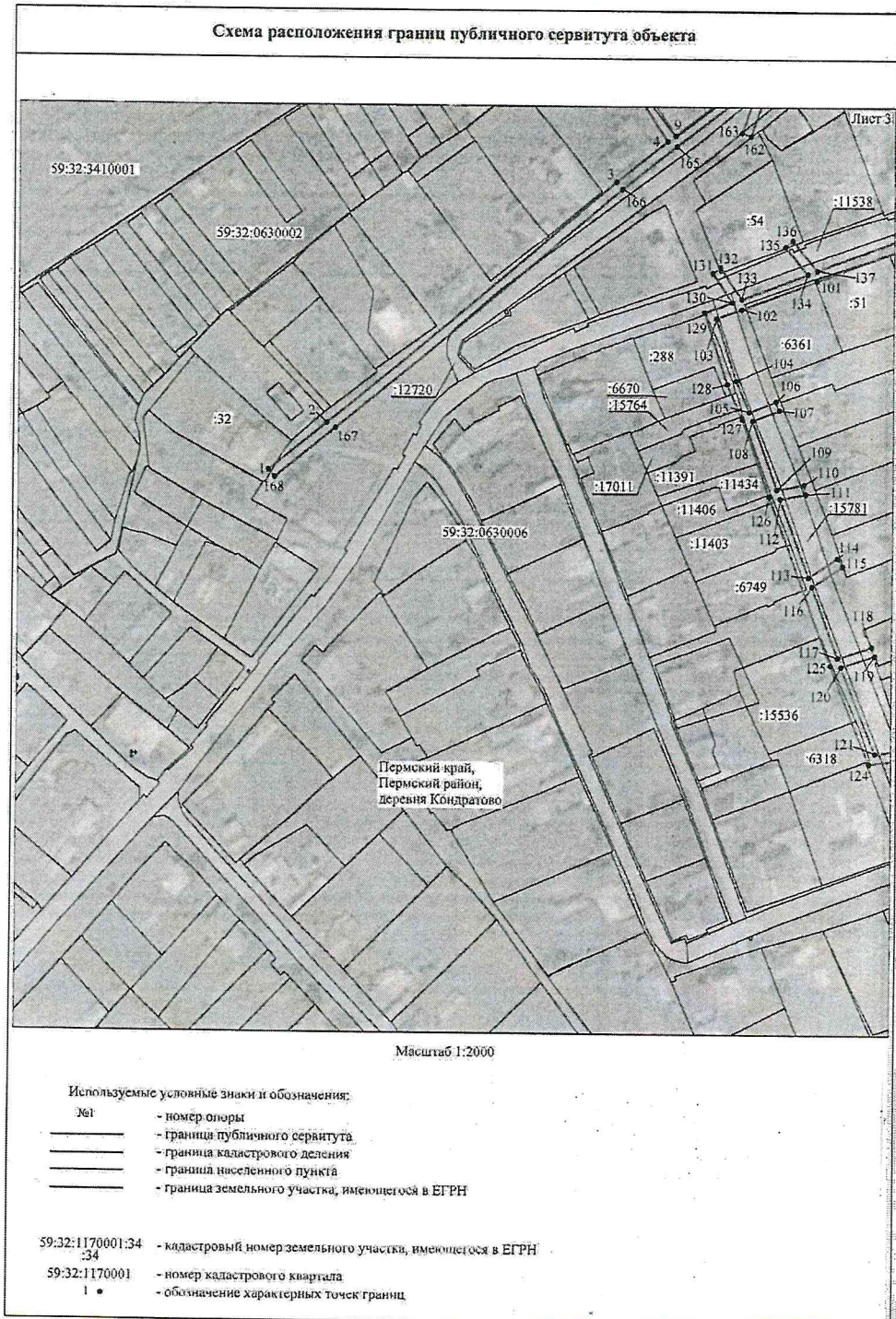
Приложение № 1
к распоряжению
комитета имущественных
отношений администрации
Пермского муниципального района
от 14.06.2022 № 2436



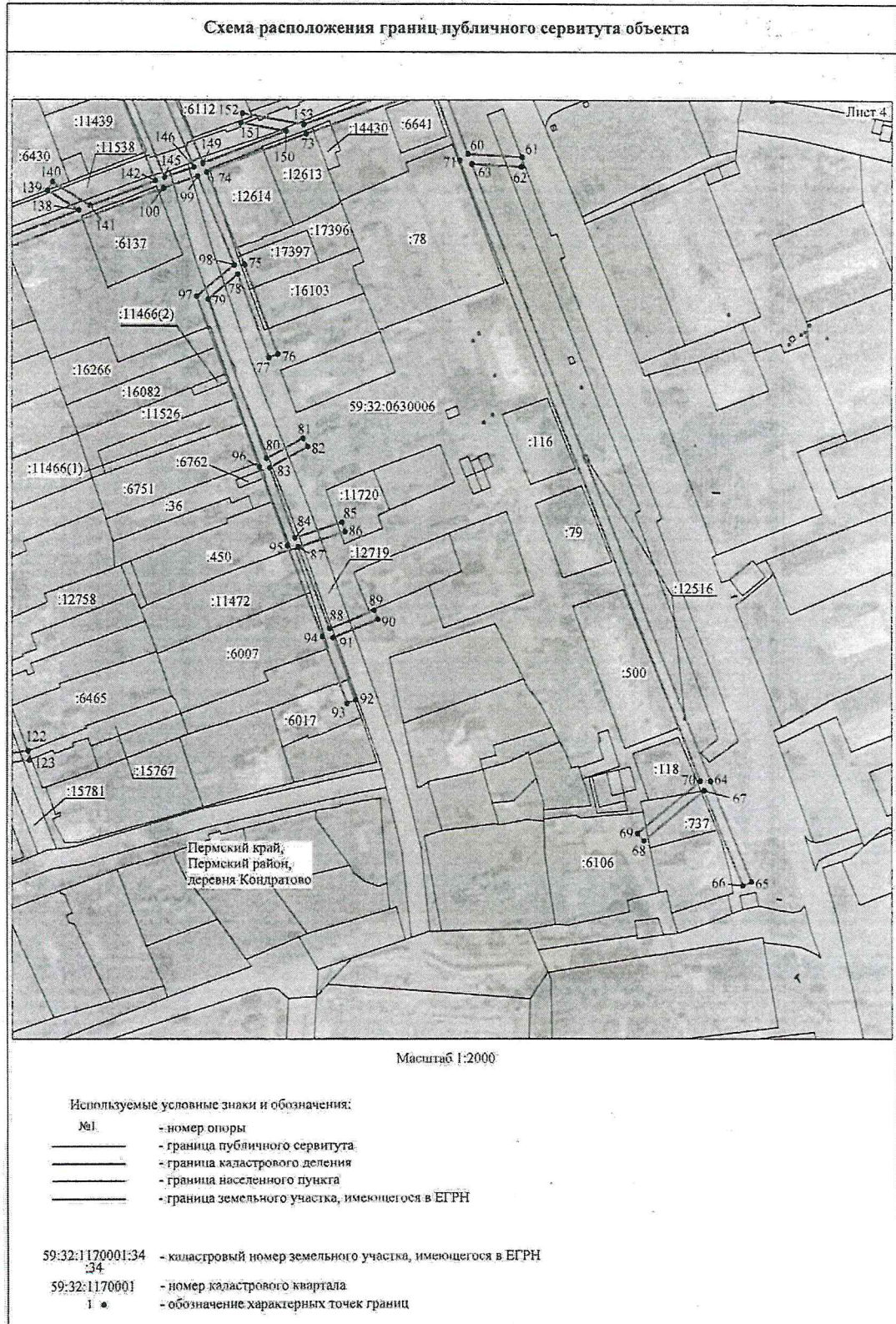
Приложение № 2
к распоряжению
комитета имущественных
отношений администрации
Пермского муниципального района
от 14.06.2022 № 2436



Приложение № 3
к распоряжению
комитета имущественных
отношений администрации
Пермского муниципального района
от 14.06.2022 № 2436



Приложение № 4
к распоряжению
комитета имущественных
отношений администрации
Пермского муниципального района
от 14.06.2022 № 2436



Приложение № 5
к распоряжению
комитета имущественных
отношений администрации
Пермского муниципального района
от 14.06.2022 № 2436

ОПИСАНИЕ МЕСТОПОЛОЖЕНИЯ ГРАНИЦ

Публичный сервитут для размещения объекта электросетевого хозяйства «ВЛ-0,4 КВ ОТ ТП №47217»
(наименование объекта, местоположение границ которого описано (далее - объект))

Раздел 1

Сведения об объекте		
№ п/п	Характеристики объекта	Описание характеристик
1	2	3
1	Местоположение объекта	Пермский край, Пермский район, деревня Кондратово
2	Площадь объекта +/- величина погрешности определения площади (Р+/- Дельта Р)	12414 кв.м ± 23 кв.м
3	Иные характеристики объекта	Публичный сервитут для размещения объекта электросетевого хозяйства «ВЛ-0,4 КВ ОТ ТП №47217» на срок 49 лет

Приложение № 6
к распоряжению
комитета имущественных
отношений администрации
Пермского муниципального района
от 14.06.2022 № 2436

Раздел 2

Сведения о местоположении границ объекта					
1. Система координат <u>МСК-59, зона 2</u>					
2. Сведения о характерных точках границ объекта					
Обозначение характерных точек границ	Координаты, м		Метод определения координат характерной точки	Средняя квадратическая погрешность положения характерной точки (M _i), м	Описание обозначени я точки на местности (при наличии)
	X	Y			
1	2	3	4	5	6
1	514627.30	2223276.41	Метод спутниковых геодезических измерений (определений)	0.10	-
2	514647.47	2223300.50	Метод спутниковых геодезических измерений (определений)	0.10	-
3	514749.72	2223420.43	Метод спутниковых геодезических измерений (определений)	0.10	-
4	514766.76	2223441.95	Метод спутниковых геодезических измерений (определений)	0.10	-
5	514784.01	2223430.97	Метод спутниковых геодезических измерений (определений)	0.10	-
6	514812.49	2223409.73	Метод спутниковых геодезических измерений (определений)	0.10	-
7	514814.88	2223412.94	Метод спутниковых геодезических измерений (определений)	0.10	-
8	514786.31	2223434.23	Метод спутниковых геодезических измерений (определений)	0.10	-
9	514769.24	2223445.11	Метод спутниковых геодезических измерений (определений)	0.10	-
10	514798.62	2223483.00	Метод спутниковых геодезических измерений (определений)	0.10	-
11	514845.22	2223542.54	Метод спутниковых геодезических измерений (определений)	0.10	-
12	514934.08	2223655.10	Метод спутниковых геодезических измерений (определений)	0.10	-
13	514994.08	2223616.54	Метод спутниковых геодезических измерений (определений)	0.10	-
14	515004.87	2223598.14	Метод спутниковых геодезических измерений (определений)	0.10	-
15	515008.31	2223600.17	Метод спутниковых геодезических измерений (определений)	0.10	-
16	515001.79	2223611.30	Метод спутниковых геодезических измерений (определений)	0.10	-
17	515034.90	2223588.72	Метод спутниковых геодезических измерений (определений)	0.10	-
18	515013.15	2223566.52	Метод спутниковых геодезических измерений (определений)	0.10	-
19	515015.97	2223563.69	Метод спутниковых геодезических измерений (определений)	0.10	-
20	515034.23	2223581.88	Метод спутниковых геодезических измерений (определений)	0.10	-
21	515037.15	2223574.67	Метод спутниковых геодезических измерений (определений)	0.10	-
22	515040.86	2223576.17	Метод спутниковых геодезических измерений (определений)	0.10	-
23	515037.22	2223585.14	Метод спутниковых геодезических измерений (определений)	0.10	-
24	515038.21	2223586.46	Метод спутниковых геодезических измерений (определений)	0.10	-
25	515067.77	2223566.23	Метод спутниковых геодезических измерений (определений)	0.10	-
26	515090.05	2223550.52	Метод спутниковых геодезических измерений	0.10	-

Приложение № 7
к распоряжению
комитета имущественных
отношений администрации
Пермского муниципального района
от 14.06.2022 № 2436

			(определений)		
27	515095.48	2223548.66	Метод спутниковых геодезических измерений (определений)	0.10	-
28	515008.51	2223440.85	Метод спутниковых геодезических измерений (определений)	0.10	-
29	515011.62	2223438.34	Метод спутниковых геодезических измерений (определений)	0.10	-
30	515099.11	2223546.79	Метод спутниковых геодезических измерений (определений)	0.10	-
31	515165.12	2223491.89	Метод спутниковых геодезических измерений (определений)	0.10	-
32	515167.68	2223494.96	Метод спутниковых геодезических измерений (определений)	0.10	-
33	515099.82	2223551.40	Метод спутниковых геодезических измерений (определений)	0.10	-
34	515095.61	2223552.84	Метод спутниковых геодезических измерений (определений)	0.10	-
35	515108.42	2223560.74	Метод спутниковых геодезических измерений (определений)	0.10	-
36	515136.94	2223534.53	Метод спутниковых геодезических измерений (определений)	0.10	-
37	515216.85	2223459.25	Метод спутниковых геодезических измерений (определений)	0.10	-
38	515212.17	2223446.79	Метод спутниковых геодезических измерений (определений)	0.10	-
39	515215.91	2223445.38	Метод спутниковых геодезических измерений (определений)	0.10	-
40	515220.05	2223456.37	Метод спутниковых геодезических измерений (определений)	0.10	-
41	515321.66	2223365.78	Метод спутниковых геодезических измерений (определений)	0.10	-
42	515337.78	2223354.27	Метод спутниковых геодезических измерений (определений)	0.10	-
43	515354.65	2223342.22	Метод спутниковых геодезических измерений (определений)	0.10	-
44	515356.97	2223345.47	Метод спутниковых геодезических измерений (определений)	0.10	-
45	515324.15	2223368.92	Метод спутниковых геодезических измерений (определений)	0.10	-
46	515220.53	2223461.30	Метод спутниковых геодезических измерений (определений)	0.10	-
47	515139.77	2223537.36	Метод спутниковых геодезических измерений (определений)	0.10	-
48	515108.89	2223565.73	Метод спутниковых геодезических измерений (определений)	0.10	-
49	515091.04	2223554.71	Метод спутниковых геодезических измерений (определений)	0.10	-
50	515071.19	2223568.72	Метод спутниковых геодезических измерений (определений)	0.10	-
51	515077.99	2223594.81	Метод спутниковых геодезических измерений (определений)	0.10	-
52	515045.22	2223617.63	Метод спутниковых геодезических измерений (определений)	0.10	-
53	515042.93	2223614.35	Метод спутниковых геодезических измерений (определений)	0.10	-
54	515073.41	2223593.12	Метод спутниковых геодезических измерений (определений)	0.10	-
55	515067.68	2223571.14	Метод спутниковых геодезических измерений (определений)	0.10	-
56	514996.66	2223619.64	Метод спутниковых геодезических измерений (определений)	0.10	-
57	514934.54	2223659.55	Метод спутниковых геодезических измерений (определений)	0.10	-
58	514805.08	2223709.13	Метод спутниковых геодезических измерений (определений)	0.10	-
59	514789.25	2223716.03	Метод спутниковых геодезических измерений (определений)	0.10	-
60	514758.97	2223727.27	Метод спутниковых геодезических измерений	0.10	-

Приложение № 8
к распоряжению
комитета имущественных
отношений администрации
Пермского муниципального района
от 14.06.2022 № 2436

			(определений)		
61	514757.80	2223749.71	Метод спутниковых геодезических измерений (определений)	0.10	-
62	514753.81	2223749.49	Метод спутниковых геодезических измерений (определений)	0.10	-
63	514754.88	2223728.84	Метод спутниковых геодезических измерений (определений)	0.10	-
64	514499.03	2223828.06	Метод спутниковых геодезических измерений (определений)	0.10	-
65	514456.77	2223845.11	Метод спутниковых геодезических измерений (определений)	0.10	-
66	514455.22	2223841.43	Метод спутниковых геодезических измерений (определений)	0.10	-
67	514495.04	2223825.35	Метод спутниковых геодезических измерений (определений)	0.10	-
68	514473.90	2223800.53	Метод спутниковых геодезических измерений (определений)	0.10	-
69	514476.94	2223797.93	Метод спутниковых геодезических измерений (определений)	0.10	-
70	514498.97	2223823.79	Метод спутниковых геодезических измерений (определений)	0.10	-
71	514756.30	2223723.99	Метод спутниковых геодезических измерений (определений)	0.10	-
72	514786.34	2223712.83	Метод спутниковых геодезических измерений (определений)	0.10	-
73	514767.14	2223660.15	Метод спутниковых геодезических измерений (определений)	0.10	-
74	514751.45	2223618.92	Метод спутниковых геодезических измерений (определений)	0.10	-
75	514713.57	2223634.63	Метод спутниковых геодезических измерений (определений)	0.10	-
76	514676.33	2223648.56	Метод спутниковых геодезических измерений (определений)	0.10	-
77	514674.93	2223644.81	Метод спутниковых геодезических измерений (определений)	0.10	-
78	514709.53	2223631.88	Метод спутниковых геодезических измерений (определений)	0.10	-
79	514699.17	2223619.46	Метод спутниковых геодезических измерений (определений)	0.10	-
80	514632.81	2223643.82	Метод спутниковых геодезических измерений (определений)	0.10	-
81	514641.27	2223658.92	Метод спутниковых геодезических измерений (определений)	0.10	-
82	514637.78	2223660.88	Метод спутниковых геодезических измерений (определений)	0.10	-
83	514629.00	2223645.20	Метод спутниковых геодезических измерений (определений)	0.10	-
84	514599.85	2223655.50	Метод спутниковых геодезических измерений (определений)	0.10	-
85	514606.17	2223674.98	Метод спутниковых геодезических измерений (определений)	0.10	-
86	514602.37	2223676.22	Метод спутниковых геодезических измерений (определений)	0.10	-
87	514596.10	2223656.90	Метод спутниковых геодезических измерений (определений)	0.10	-
88	514562.44	2223669.93	Метод спутниковых геодезических измерений (определений)	0.10	-
89	514570.04	2223688.50	Метод спутниковых геодезических измерений (определений)	0.10	-
90	514566.33	2223690.00	Метод спутниковых геодезических измерений (определений)	0.10	-
91	514558.69	2223671.33	Метод спутниковых геодезических измерений (определений)	0.10	-
92	514532.53	2223680.81	Метод спутниковых геодезических измерений (определений)	0.10	-
93	514531.16	2223677.06	Метод спутниковых геодезических измерений (определений)	0.10	-
94	514559.08	2223666.94	Метод спутниковых геодезических измерений	0.10	-

Приложение № 9
к распоряжению
комитета имущественных
отношений администрации
Пермского муниципального района
от 14.06.2022 № 2436

			(определений)		
95	514596.64	2223652.40	Метод спутниковых геодезических измерений (определений)	0.10	-
96	514629.26	2223640.87	Метод спутниковых геодезических измерений (определений)	0.10	-
97	514700.43	2223614.73	Метод спутниковых геодезических измерений (определений)	0.10	-
98	514713.46	2223630.35	Метод спутниковых геодезических измерений (определений)	0.10	-
99	514749.88	2223615.24	Метод спутниковых геодезических измерений (определений)	0.10	-
100	514744.97	2223600.90	Метод спутниковых геодезических измерений (определений)	0.10	-
101	514709.08	2223505.02	Метод спутниковых геодезических измерений (определений)	0.10	-
102	514697.07	2223473.46	Метод спутниковых геодезических измерений (определений)	0.10	-
103	514693.25	2223462.80	Метод спутниковых геодезических измерений (определений)	0.10	-
104	514666.66	2223471.43	Метод спутниковых геодезических измерений (определений)	0.10	-
105	514653.31	2223476.95	Метод спутниковых геодезических измерений (определений)	0.10	-
106	514657.84	2223488.12	Метод спутниковых геодезических измерений (определений)	0.10	-
107	514654.14	2223489.63	Метод спутниковых геодезических измерений (определений)	0.10	-
108	514649.57	2223478.38	Метод спутниковых геодезических измерений (определений)	0.10	-
109	514620.34	2223488.70	Метод спутниковых геодезических измерений (определений)	0.10	-
110	514622.50	2223500.10	Метод спутниковых геодезических измерений (определений)	0.10	-
111	514618.57	2223500.84	Метод спутниковых геодезических измерений (определений)	0.10	-
112	514616.53	2223490.09	Метод спутниковых геодезических измерений (определений)	0.10	-
113	514583.58	2223502.38	Метод спутниковых геодезических измерений (определений)	0.10	-
114	514591.65	2223514.33	Метод спутниковых геодезических измерений (определений)	0.10	-
115	514588.33	2223516.58	Метод спутниковых геодезических измерений (определений)	0.10	-
116	514579.72	2223503.82	Метод спутниковых геодезических измерений (определений)	0.10	-
117	514549.68	2223514.97	Метод спутниковых геодезических измерений (определений)	0.10	-
118	514554.42	2223529.01	Метод спутниковых геодезических измерений (определений)	0.10	-
119	514550.64	2223530.29	Метод спутниковых геодезических измерений (определений)	0.10	-
120	514545.94	2223516.40	Метод спутниковых геодезических измерений (определений)	0.10	-
121	514509.52	2223530.67	Метод спутниковых геодезических измерений (определений)	0.10	-
122	514511.27	2223543.95	Метод спутниковых геодезических измерений (определений)	0.10	-
123	514507.31	2223544.48	Метод спутниковых геодезических измерений (определений)	0.10	-
124	514505.14	2223528.10	Метод спутниковых геодезических измерений (определений)	0.10	-
125	514546.45	2223511.90	Метод спутниковых геодезических измерений (определений)	0.10	-
126	514617.41	2223485.50	Метод спутниковых геодезических измерений (определений)	0.10	-
127	514650.04	2223473.98	Метод спутниковых геодезических измерений (определений)	0.10	-
128	514665.33	2223467.67	Метод спутниковых геодезических измерений	0.10	-

Приложение № 10
к распоряжению
комитета имущественных
отношений администрации
Пермского муниципального района
от 14.06.2022 № 2436

			(определений)		
129	514695.71	2223457.80	Метод спутниковых геодезических измерений (определений)	0.10	-
130	514699.95	2223469.63	Метод спутниковых геодезических измерений (определений)	0.10	-
131	514712.14	2223461.16	Метод спутниковых геодезических измерений (определений)	0.10	-
132	514714.41	2223464.46	Метод спутниковых геодезических измерений (определений)	0.10	-
133	514701.37	2223473.50	Метод спутниковых геодезических измерений (определений)	0.10	-
134	514711.90	2223501.20	Метод спутниковых геодезических измерений (определений)	0.10	-
135	514723.27	2223491.70	Метод спутниковых геодезических измерений (определений)	0.10	-
136	514725.83	2223494.77	Метод спутниковых геодезических измерений (определений)	0.10	-
137	514713.40	2223505.15	Метод спутниковых геодезических измерений (определений)	0.10	-
138	514735.99	2223565.45	Метод спутниковых геодезических измерений (определений)	0.10	-
139	514744.07	2223552.18	Метод спутниковых геодезических измерений (определений)	0.10	-
140	514747.49	2223554.25	Метод спутниковых геодезических измерений (определений)	0.10	-
141	514737.77	2223570.21	Метод спутниковых геодезических измерений (определений)	0.10	-
142	514747.99	2223597.55	Метод спутниковых геодезических измерений (определений)	0.10	-
143	514790.63	2223579.75	Метод спутниковых геодезических измерений (определений)	0.10	-
144	514792.17	2223583.44	Метод спутниковых геодезических измерений (определений)	0.10	-
145	514749.34	2223601.31	Метод спутниковых геодезических измерений (определений)	0.10	-
146	514753.58	2223613.68	Метод спутниковых геодезических измерений (определений)	0.10	-
147	514795.03	2223595.54	Метод спутниковых геодезических измерений (определений)	0.10	-
148	514796.64	2223599.20	Метод спутниковых геодезических измерений (определений)	0.10	-
149	514755.14	2223617.36	Метод спутниковых геодезических измерений (определений)	0.10	-
150	514768.30	2223651.92	Метод спутниковых геодезических измерений (определений)	0.10	-
151	514771.69	2223633.10	Метод спутниковых геодезических измерений (определений)	0.10	-
152	514775.62	2223633.81	Метод спутниковых геодезических измерений (определений)	0.10	-
153	514771.06	2223659.21	Метод спутниковых геодезических измерений (определений)	0.10	-
154	514790.06	2223711.33	Метод спутниковых геодезических измерений (определений)	0.10	-
155	514803.57	2223705.43	Метод спутниковых геодезических измерений (определений)	0.10	-
156	514930.38	2223656.86	Метод спутниковых геодезических измерений (определений)	0.10	-
157	514842.62	2223545.72	Метод спутниковых геодезических измерений (определений)	0.10	-
158	514815.36	2223539.80	Метод спутниковых геодезических измерений (определений)	0.10	-
159	514816.21	2223535.88	Метод спутниковых геодезических измерений (определений)	0.10	-
160	514838.75	2223540.78	Метод спутниковых геодезических измерений (определений)	0.10	-
161	514795.92	2223486.04	Метод спутниковых геодезических измерений (определений)	0.10	-
162	514769.22	2223476.91	Метод спутниковых геодезических измерений (определений)	0.10	-

Приложение № 11
к распоряжению
комитета имущественных
отношений администрации
Пермского муниципального района
от 14.06.2022 № 2436

(определений)					
163	514770.52	2223473.13	Метод спутниковых геодезических измерений (определений)	0.10	-
164	514791.45	2223480.29	Метод спутниковых геодезических измерений (определений)	0.10	-
165	514764.70	2223445.79	Метод спутниковых геодезических измерений (определений)	0.10	-
166	514746.67	2223423.00	Метод спутниковых геодезических измерений (определений)	0.10	-
167	514645.25	2223304.07	Метод спутниковых геодезических измерений (определений)	0.10	-
168	514624.24	2223278.98	Метод спутниковых геодезических измерений (определений)	0.10	-
1	514627.30	2223276.41	Метод спутниковых геодезических измерений (определений)	0.10	-
3. Сведения о характерных точках части (частей) границы объекта					
Обозначение характерных точек части границы	Координаты, м		Метод определения координат характерной точки	Средняя квадратическая погрешность положения характерной точки (M), м	Описание обозначени я точки на местности (при наличии)
	X	Y			
1	2	3	4	5	6
-	-	-	-	-	-

